
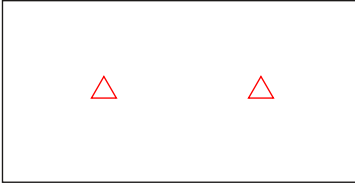
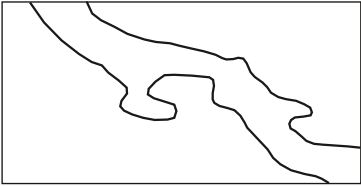

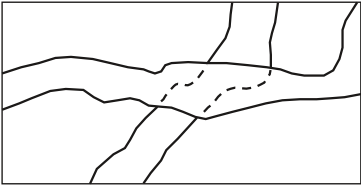
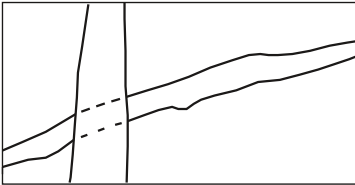
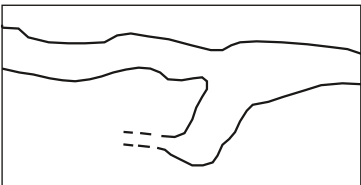
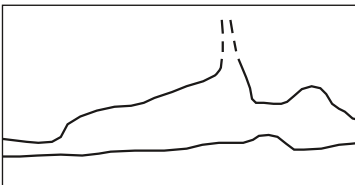



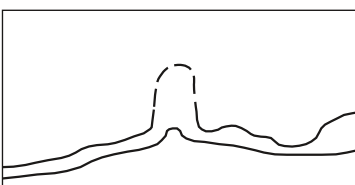
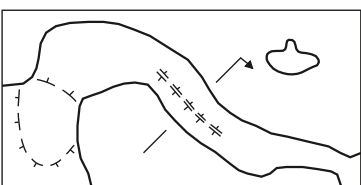
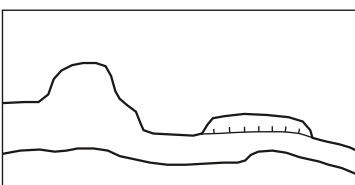


UIS signes conventionnels – la liste définitive

(adopté en 1999 par les délégués nationaux, mise à jour en 2026)

	Plan	Coupe
Point de relevé principal		
Dessin de galerie		
Croisement de galeries		
Continuations trop étroites		
Continuation possible		
Dimensions spatiales présumées		
Forme du plafond		

UIS signes conventionnels – la liste définitive

(adopté en 1999 par les délégués nationaux, mise à jour en 2026)

	Plan	Coupe
Entrée de cavité (début de la grotte)		
Sections transversales (les flèches indiquent la direction)		
Marches, Ressauts (profondeur en mètres)		
Puits (profondeur en mètres)		
Puits débouchant en surface Flèche d'entrée		
Cheminée Puits-Cheminée		
Courbes de niveau (altitudes en mètres) Flèche de gradient		
Lignes de gradient Flèche de gradient		

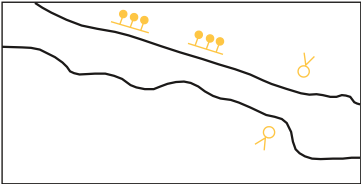
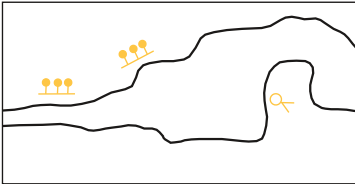
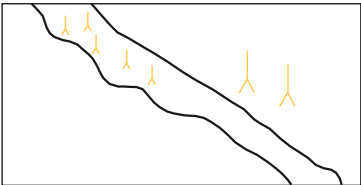
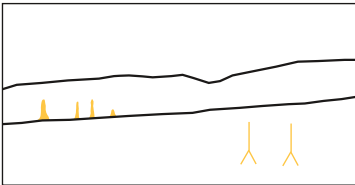
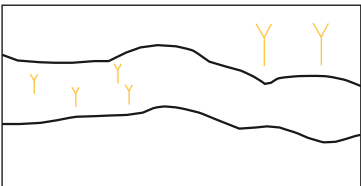
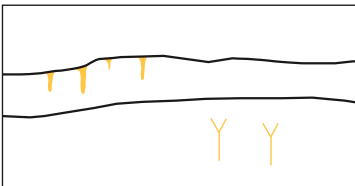

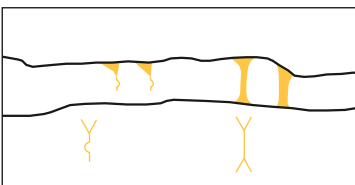
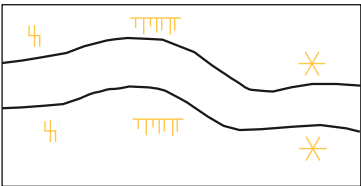
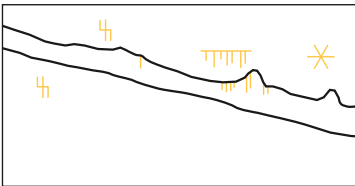
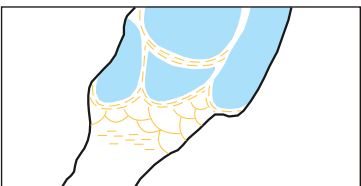
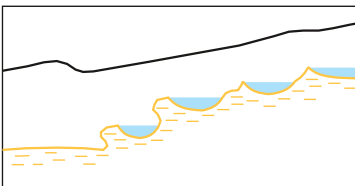
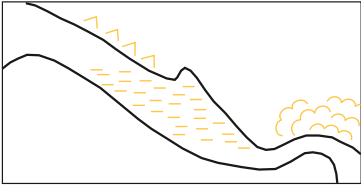
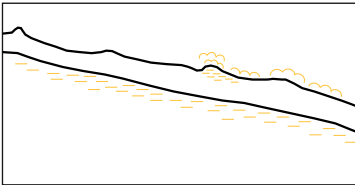
UIS signes conventionnels – la liste définitive

(adopté en 1999 par les délégués nationaux, mise à jour en 2026)

	Plan	Coupe
Altitude relative à l'entrée (altitudes en mètres)		
Lac Eau courante		
Siphon		
Cascade, chute d'eau		
Source Perte (Ponor)		
Arrivée d'eau diffuse Suintement d'eau dans un sédiment		
Courant d'air (date à jj.mm.aaaa Format) Glace, neige, givre		

UIS signes conventionnels – la liste définitive

(adopté en 1999 par les délégués nationaux, mise à jour en 2026)

	Plan	Coupe
Concrétionnement en choux-fleurs Disques		
Stalagmites		
Stalactites		
Draperies stalagmitiques Piliers stalagmitiques		
Excentriques, Helictites Spaghettis Cristaux		
Gours		
Concrétionnement au sol Concrétionnement sur les parois Mondmilch		

UIS signes conventionnels – la liste définitive

(adopté en 1999 par les délégués nationaux, mise à jour en 2026)

	Plan	Coupe
Flèches nord: géographique cartésienne magnétique		
Blocs, Débris		
Cailloux		
Sédiments clastiques: sable-limon-argile-humus		
Parois couvertes d'argile		
Guano		
Ossements		

UIS signes conventionnels – la liste définitive

(adopté en 1999 par les délégués nationaux, mise à jour en 2026)

	Plan	Coupe
Anostomoses Lapiez		
Coupoles d'érosion Marmites		
Courant d'écoulement fossile		
Fracture, faille, joint de strate Fracture inclinée		
Traces d'activité humaine (Dessins dans la grotte, poteries, anciennes mines, ossements humains, ...)		
Hauteur d'une galerie ou salle (données en mètres)		
Camp		
Altitude au dessus du niveau de la mer		